



Secretaria de Mobilidade Urbana
de Jacareí

Relatório de Segurança Viária

Ano 2021



Prefeitura de
JACAREÍ

ACIDENTES DE TRÂNSITO

1. Acumulado de acidentes com e sem vítimas no ano
2. As dez vias com maior registro de acidentes no mês
3. Série histórica de acidentes anual (Total, com e sem vítimas)
4. Natureza dos acidentes (Tipificação dos acidentes)
5. Incidência média semanal dos acidentes
6. Incidência horária dos acidentes
7. Índice de atendimento no sistema de saúde (Vítimas de acidente de trânsito)
8. Quantidade de vítimas por modal

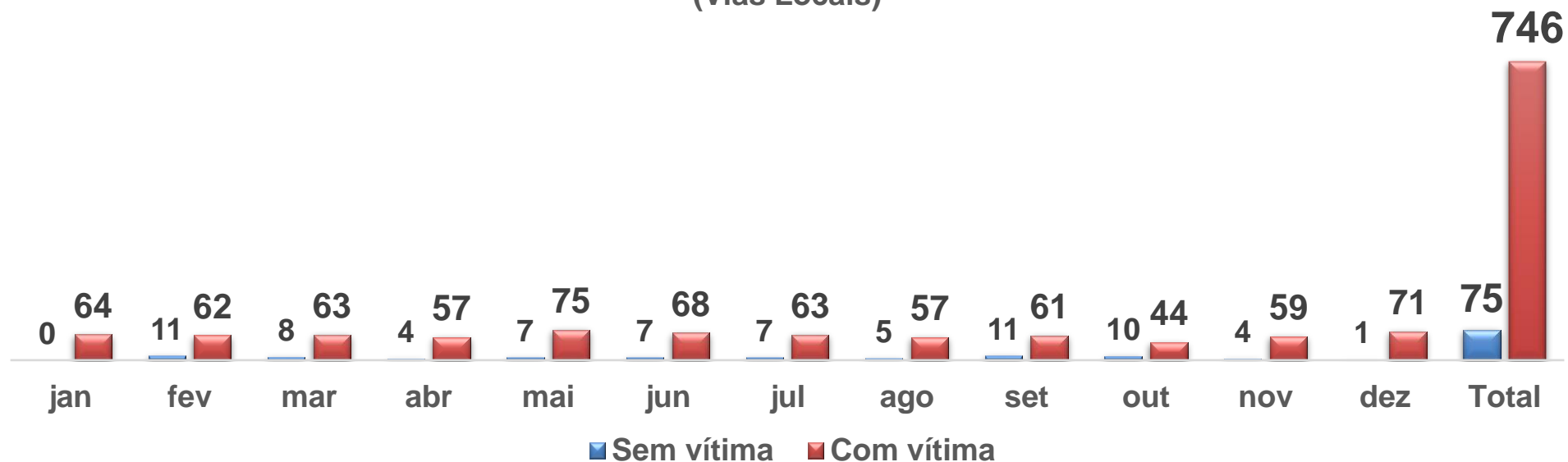
VÍTIMAS FATAIS

9. Comparativo de mortes mensal e anual
10. Faixa etária das vítimas fatais
11. Indicador das vias locais (Acidentes x Mortes)
12. Série histórica de mortes por modal

FISCALIZAÇÃO

13. Infrações mais cometidas no ano
14. Percentual dos motoristas infratores com CNH de Jacareí

1 - Acumulado de acidentes com e sem vítimas no ano 2021 (Vias Locais)



Obtido através da tabulação e comparação das seguintes fontes:
Boletim de Ocorrência da 1ª e 2ª CIA da Polícia Militar
Boletim de Ocorrência do Corpo de Bombeiros Cadastro de
Atendimentos do SAMU

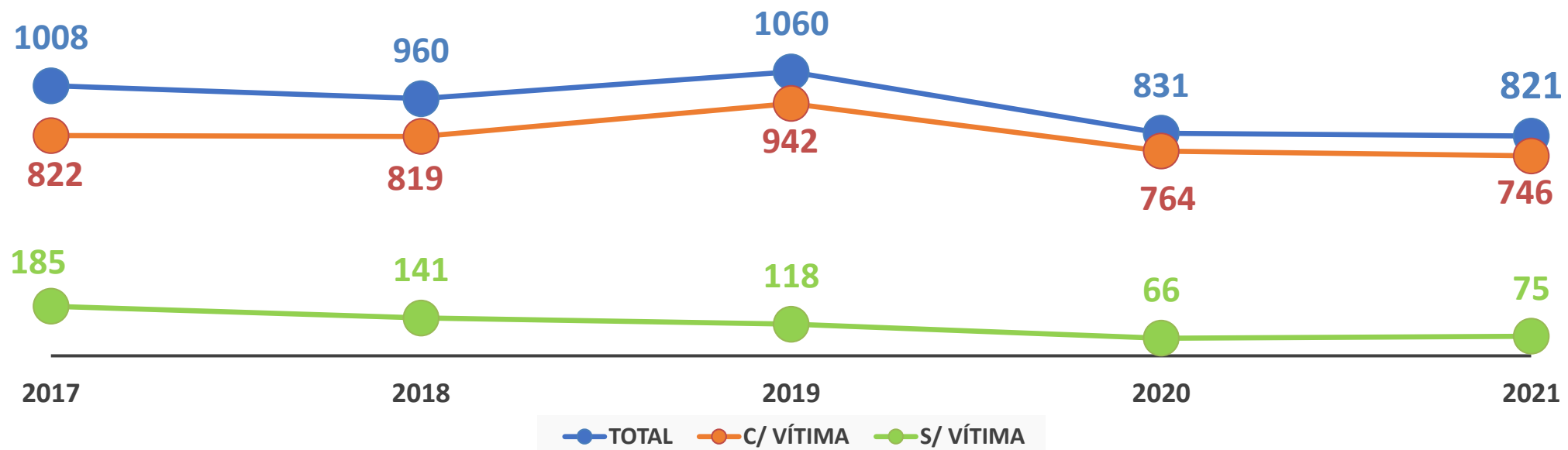
2 - As dez vias com maiores registros de acidentes

Acumulado no ano 2021		Quantidade
1°	Rod. Nilo Máximo - TL*	32
2°	Av. Lucas Nogueira Garcez	28
3°	Rod. Geraldo Scavone - TL*	27
4°	Rua Barão de Jacareí	26
5°	Av. Getúlio Vargas	26
6°	Rod. Euryale de Jesus Zerbine - TL*	21
7°	Av. Siqueira Campos	20
8°	Av. São Jorge	15
9°	Av. São João	15
10°	Av. Malek Assad	15

Obtido através da tabulação e comparação das seguintes fontes: Boletim de Ocorrência da 1ª e 2ª CIA da Polícia Militar
Boletim de Ocorrência do Corpo de Bombeiros Cadastro de Atendimentos do SAMU

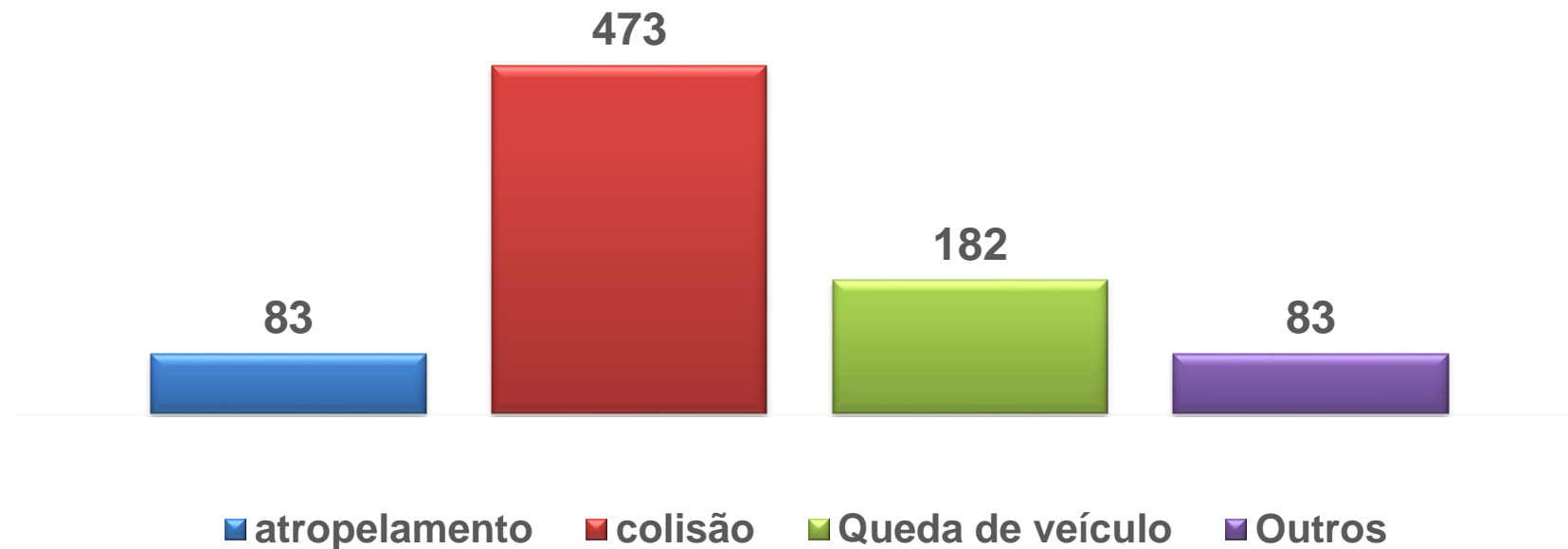
TL * = Trecho local / Rotatória da Gates até o Villa Branca
Rotatória da Chispita até o Bandeira Branca
Vila Formosa até entrada Jd. Paraíso

3 - Comparativo de acidentes - Série histórica anual



Obtido através da tabulação e comparação das seguintes fontes:
Boletim de Ocorrência da 1ª e 2ª CIA da Polícia Militar Boletim
de Ocorrência do Corpo de Bombeiros Cadastro de
Atendimentos do SAMU

4 – Tipificação dos acidentes 2021



Obtido através da tabulação e comparação das seguintes fontes:
Boletim de Ocorrência da 1ª e 2ª CIA da Polícia Militar Boletim de Ocorrência do Corpo de Bombeiros Cadastro de Atendimentos do SAMU

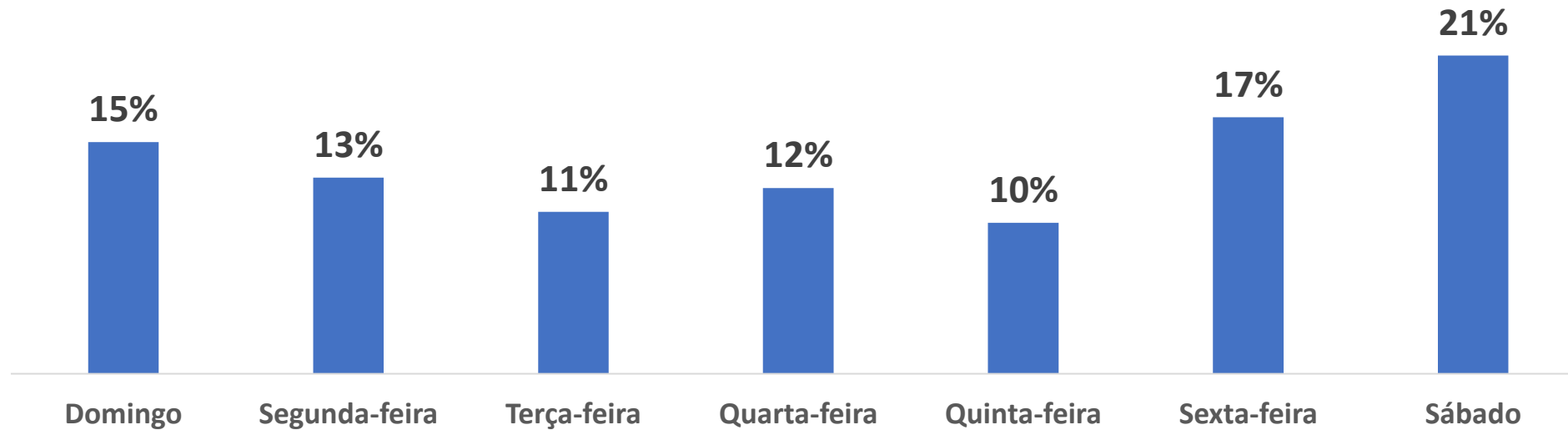
Atropelamento = Pedestres ou animais que transitam na via

Colisão = Entre 2 ou mais veículos em movimento

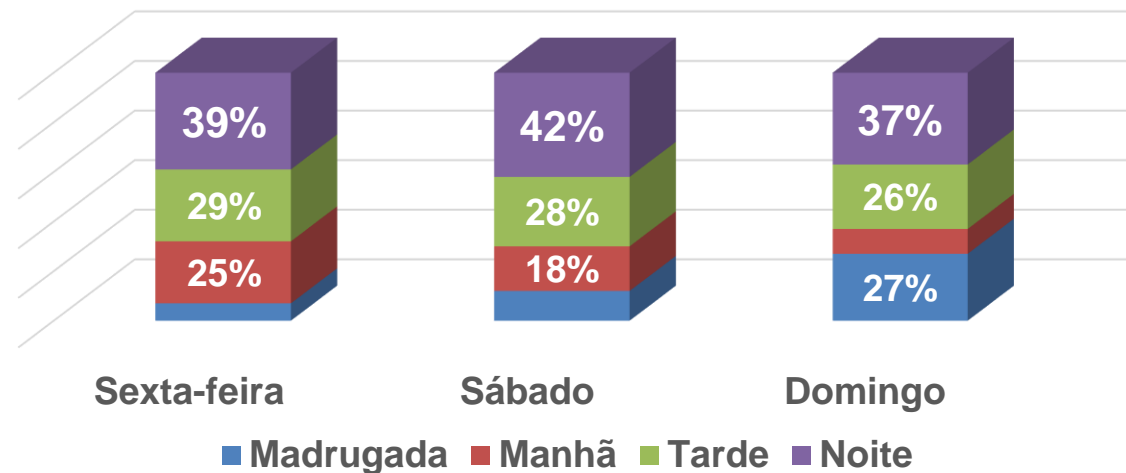
Queda de Veículo = Perda do controle do veículo (Moto, bicicleta...) e queda do condutor ao chão

Outros = Choque / Engavetamento / Abalrolamento / Capotamento

5 – Incidência semanal dos acidentes - 2021



Dias e períodos com maiores índices de acidentes



Fórmula para o cálculo:

$$100 / T_a * N_{ad}$$

T_a = Total de Acidentes

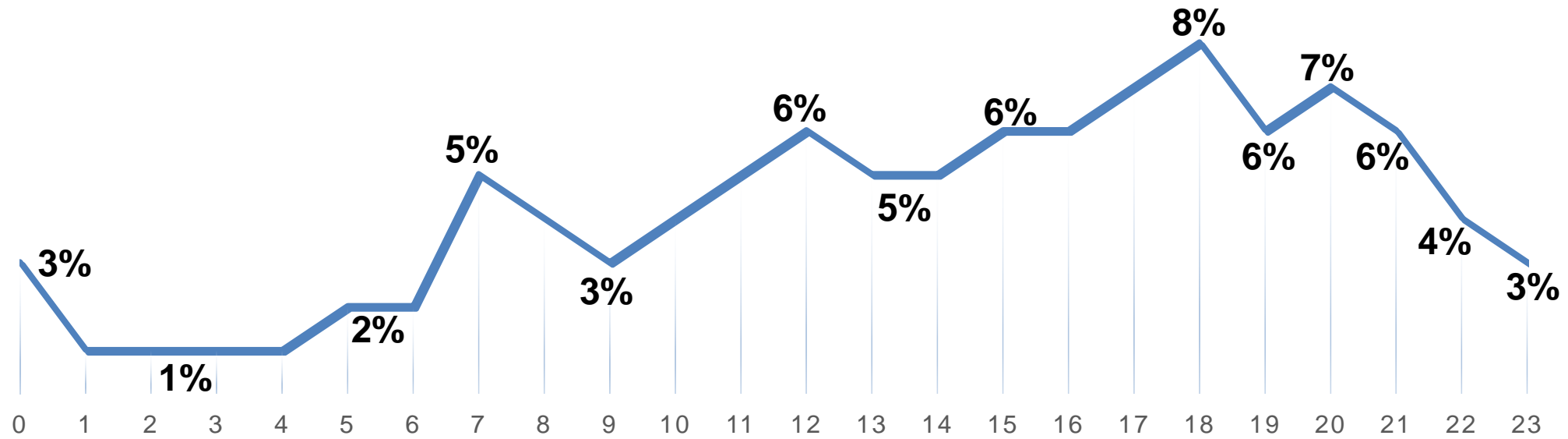
N_{ad} = Número de Acidente Dia

Fontes: B.O da PM /
Bombeiros / SAMU /
INFOSIGA



Prefeitura de
JACARÉ

6 - INCIDÊNCIA HORÁRIA DOS ACIDENTES AO LONGO DO DIA 2021



Obtido através da tabulação e comparação das seguintes fontes:
Boletim de Ocorrência da 1ª e 2ª CIA da Polícia Militar
Boletim de Ocorrência do Corpo de Bombeiros Cadastro de
Atendimentos do SAMU
INFOSIGA

Fórmula para o cálculo:

$$100 / Ta * Nah$$

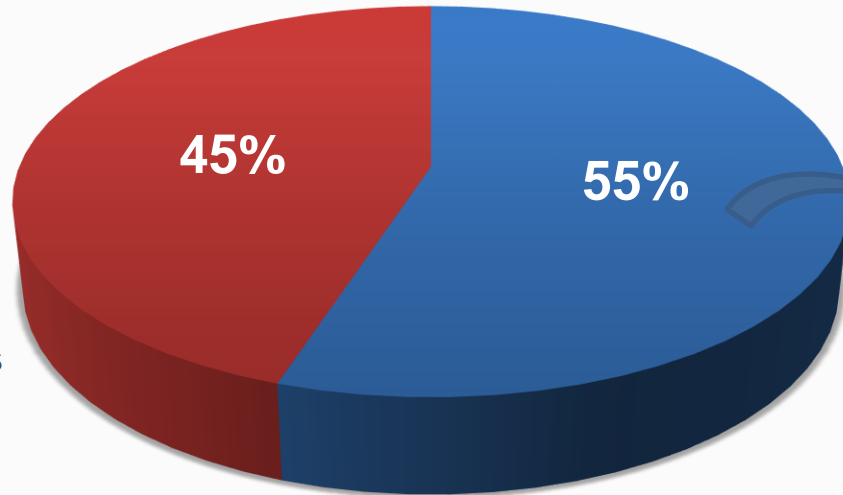
Ta = Total de acidentes

Nah = Número de Acidente por Hora

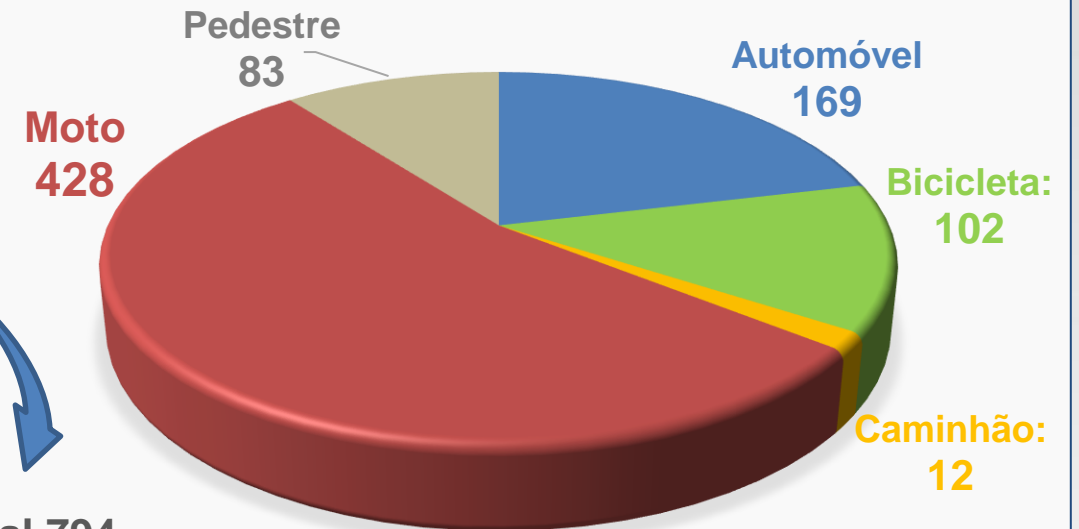
7 – ÍNDICE DE ATENDIMENTO NO SISTEMA DE SAÚDE (VÍTIMAS DE ACIDENTE DE TRÂNSITO)

Atendimento médico por trauma Acumulado de 2021

- Traumas devido á acidente de trânsito
- Outros tipos de trauma



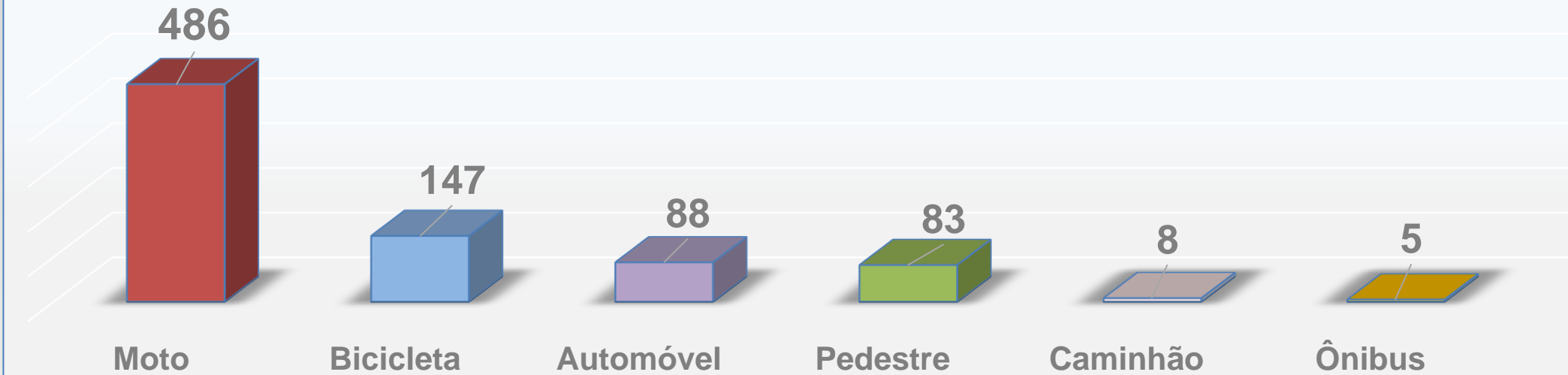
Atendimento médico – Acidente de trânsito Acumulado 2021



Total 794
(vítimas do trânsito)

Dados disponibilizados pela Santa Casa de Jacareí

8 - Quantidade de vítimas por modal - 2021



Obtido através da tabulação e comparação das seguintes fontes: Boletim de Ocorrência da 1ª e 2ª CIA da Polícia Militar
Boletim de Ocorrência do Corpo de Bombeiros Cadastro de Atendimentos do SAMU

Parte 2

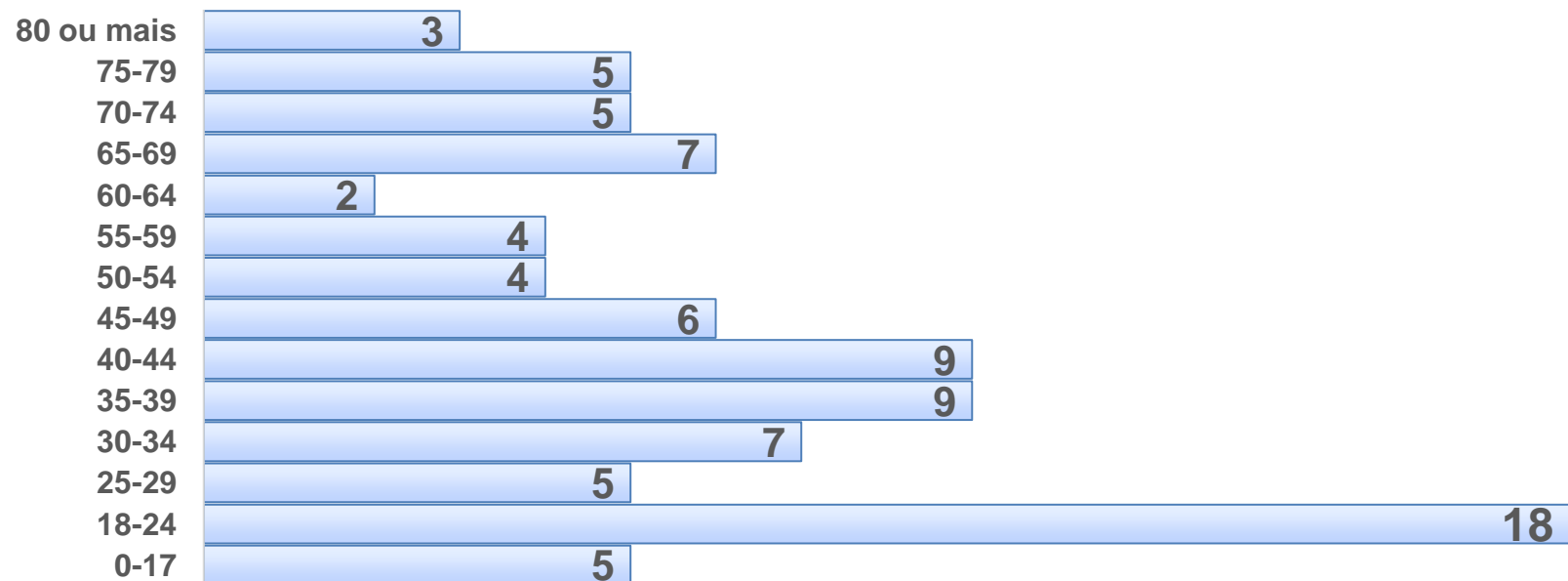
Vítimas Fatais

9 - Comparativo de mortes mensal e anual em vias locais



Obtido através da tabulação e pesquisa da seguinte fonte:
Site INFOSIGA

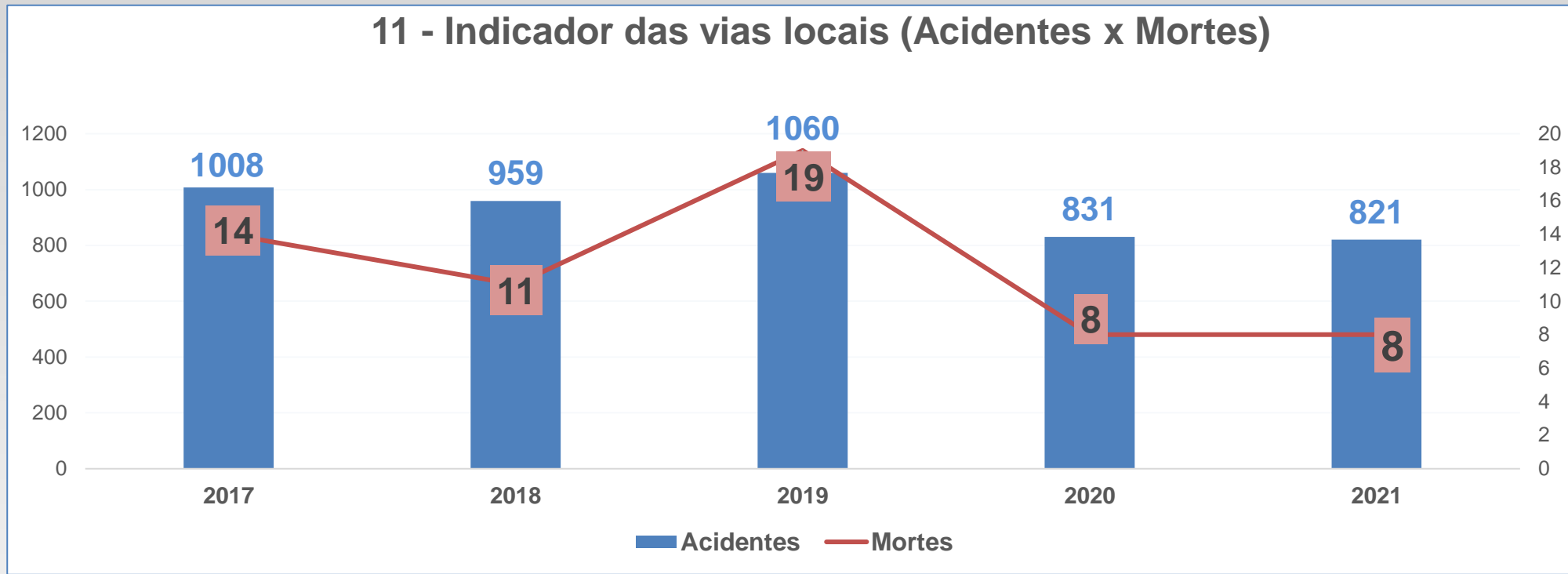
10 – Faixas etárias das vítimas fatais (2016 a 2021)



Obtido através da tabulação e pesquisa da seguinte fonte:

Site INFOSIGA

11 - Indicador das vias locais (Acidentes x Mortes)



Obtido através da tabulação e comparação das seguintes fontes:

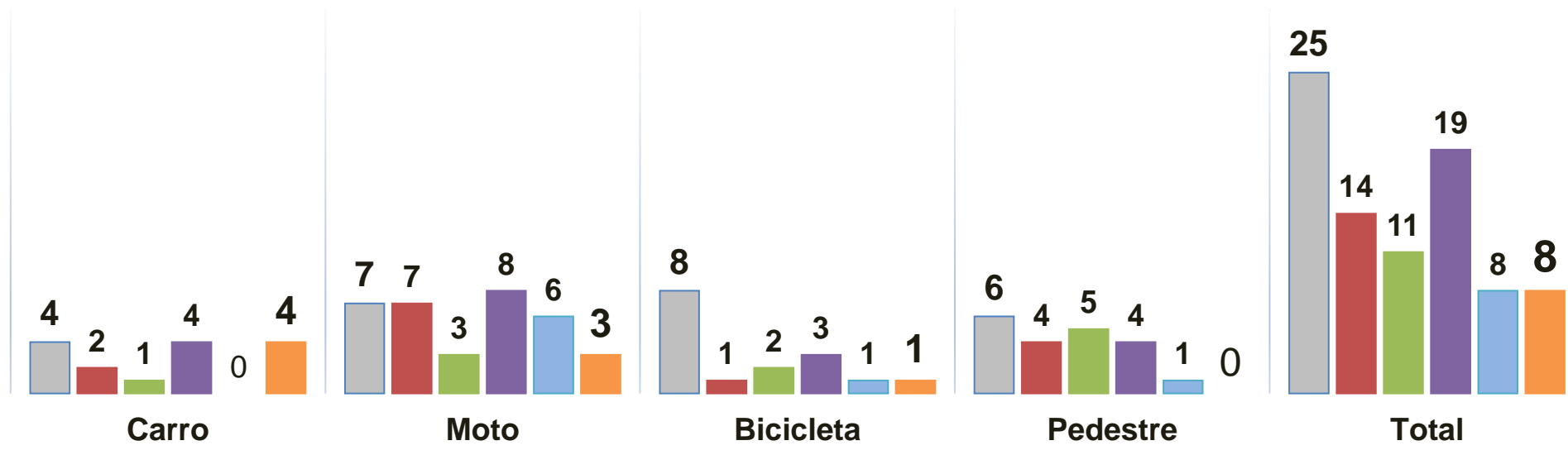
Boletim de Ocorrência da 1ª e 2ª CIA da Polícia Militar
Boletim de Ocorrência do Corpo de Bombeiros Cadastro de
Atendimentos do SAMU
Site INFOSIGA

Fórmula para o cálculo da % de óbitos: $Vv / To * 100$

Vv = Veículo da vítima To = Total de óbitos

12 - Série histórica de mortes por modal - Vias locais

2016 2017 2018 2019 2020 2021



Obtido através da tabulação e pesquisa da seguinte fonte:

Site INFOSIGA

Parte 3

Fiscalização

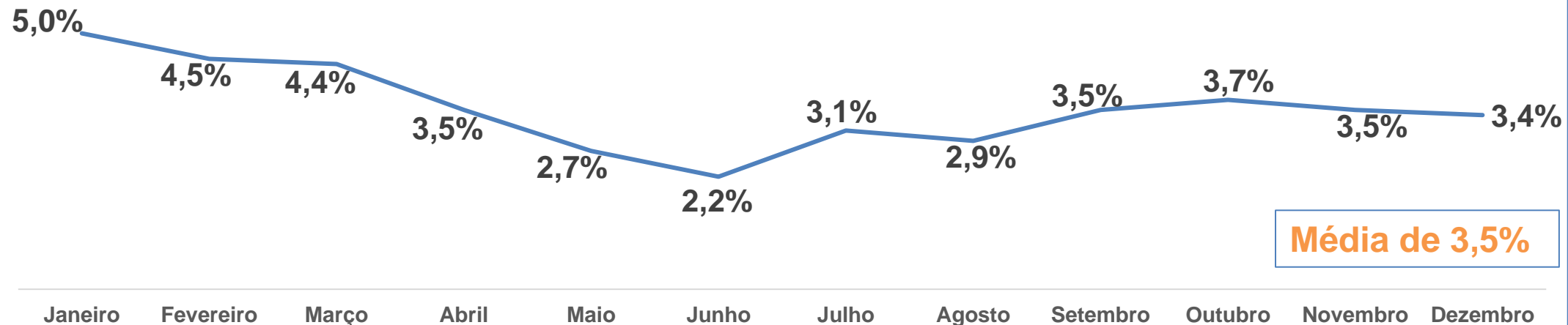
13 - Infrações mais cometidas no ano

Código	As cinco infrações mais cometidas - Acumulado 2021
74550	Transitar em velocidade superior à máxima permitida em até 20%
74630	Transitar em velocidade superior à máxima permitida em mais de 20% até 50%
57463	Transitar em local/horário não permitido pela regulamentação - Caminhão
60503	Avançar o sinal vermelho do semáforo - Fiscalização Eletrônica
55412	Estacionar em desacordo com a regulamentação – Estacionamento Rotativo

Fonte: WEBTRANS

14 - Percentual dos motoristas infratores com CNH de Jacareí

2021



Obtido através da tabulação e pesquisa das seguintes fontes:

Site WEBTRANS

Site DETRAN

Fórmula para o cálculo da % de veículos de Jacareí autuados:

$$(VaJ / TcJ) * 100$$

VaJ = Veículos Autuados de Jacareí

TcJ = Total de CNH de Jacareí